










## Biotoptyp/Nutzung

-  Grenze Geltungsbereich
  -  Gebäude
  -  Acker
  -  Garten
  -  Obstwiese
  -  Grasweg
  
  - nachrichtlich:
  -  Fläche der Biotopkartierung (mit Biotopnummer)
- 6425-0064-002

Vorhaben: **Bebauungsplan OT Sachsenheim  
Dorfgebiet "Hirtengarten"**

Landkreis: Würzburg  
Vorhabensträger: Gemeinde Sonderhofen

**Grünordnungsplan**  
Bestandsplan

Maßstab: 1 : 1.000  
Datum: 20.09.2018

Thomas Struchholz  
Dipl.-Ing. Landschaftsarchitekt

Planungsbüro für Landschaftsgestaltung  
Eremitenmühlstr. 9 97209 Veitshöchheim  
Tel.: 0931/9500000 - Fax: 0931/9500090  
e-mail: info@struchholz.de <http://www.struchholz.de>

